





Hausaufgabe:

-  Lies die Fragen durch und beantworte sie!
-  Stelle diese Fragen deinen Eltern, wie sie das als Schulkind erlebt haben!
-  Notiere die Antworten auf die entsprechenden Linien!
-  Schreibe in ganzen Sätzen!

1. Wie viel Zeit benötigst du zu Fuss für deinen Schulweg?

Du: \_\_\_\_\_

Deine Eltern: \_\_\_\_\_

2. Wie viel Zeit benötigst du zu Fuss für den Rückweg?

Du: \_\_\_\_\_

Deine Eltern: \_\_\_\_\_

3. Wie kommst du zur Schule?

Du: \_\_\_\_\_

Deine Eltern: \_\_\_\_\_

4. Wie kommst du nach Hause?

Du: \_\_\_\_\_

Deine Eltern: \_\_\_\_\_

5. Welches Erlebnis verbindest du mit dem Schulweg?

Du: \_\_\_\_\_

\_\_\_\_\_

\_\_\_\_\_

\_\_\_\_\_

\_\_\_\_\_


Deine Eltern: \_\_\_\_\_

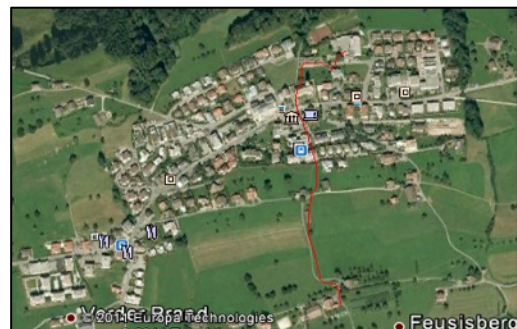
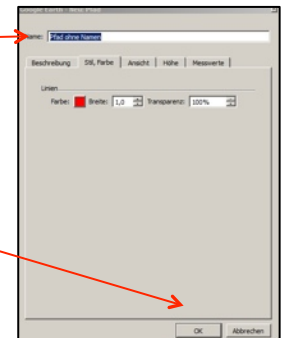
\_\_\_\_\_

\_\_\_\_\_

\_\_\_\_\_

Deinen Schulweg auf dem Computer einzeichnen

- Schalte den Computer ein und öffne das Programm „Google Earth“!
- Suche auf der Kugel die Schweiz!
- Scrolle mit der Maus die Schweiz näher und schiebe die Maus so, dass du Feusisberg findest oder gib den Ortsnamen ein!
- Stelle das Bild so ein, dass du deinen Schulweg mit der Maus nachfahren kannst.
- Klicke dann auf das Zeichen „Pfad“  hinzufügen!
- Es öffnet sich ein Fenster. Dort klickst du auf Stil und Farbe. Wähle eine Farbe aus und klicke OK!
- Fahre mit der Maus auf die Karte zum Schulhaus! Zeichne den Schulweg ein, den du zu Fuss zurücklegst. Dann OK drücken.
- Klicke auf Bearbeiten und dort auf Höhenprofil ansehen!
- Schau, was passiert! Zeichne, was du siehst!



- 
- 
- ✓ Besprecht in der Gruppe/Klasse und notiert die Ergebnisse!
  - ✓ Wer hat den weitesten Schulweg? \_\_\_\_\_
  - ✓ Wer legt am meisten Höhendifferenz zurück? \_\_\_\_\_
  - ✓ Wie hat mir die Arbeit am Computer gefallen? 😊 😐 ☹️
  - ✓ Was war neu für mich? \_\_\_\_\_
-